


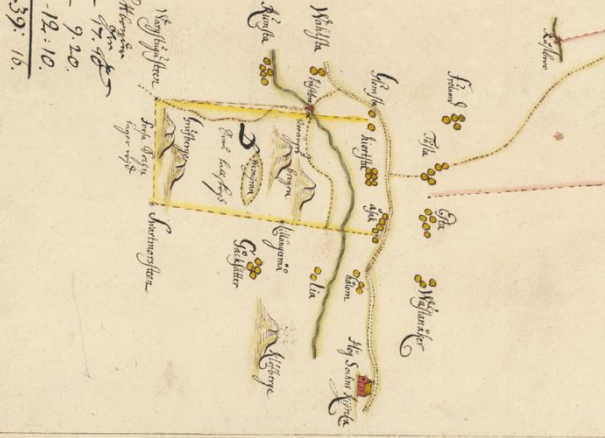
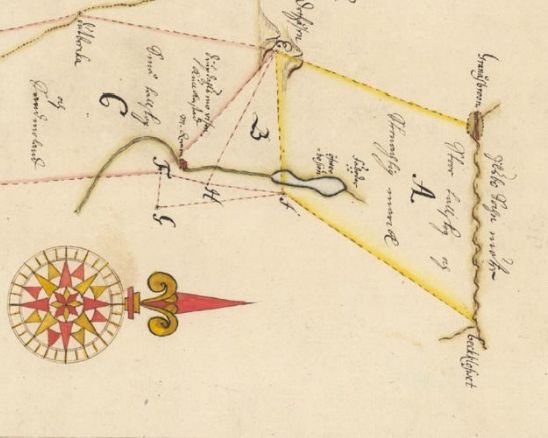
Geometrisk Delinætion over den hellige Havgang

Enkelt og tydeligt af visningen for alle kunders forstaaelse af den hellige Havgangs Omkæftning og Bredder. Denne Plan er aftegnet af den berømte Geometer og Ingeniør Hr. Christian Wulff, den 17de April 1702.

- A. Det hellige Havgangs Omkæftning
- B. Den hellige Havgangs Bredder
- C. Den hellige Havgangs Dybder

Denne Plan er aftegnet af den berømte Geometer og Ingeniør Hr. Christian Wulff, den 17de April 1702. Den viser den hellige Havgangs Omkæftning og Bredder, samt den hellige Havgangs Dybder. Den er aftegnet i en skala af 1:100000.

1. Den hellige Havgangs Omkæftning 8. 18
2. Den hellige Havgangs Bredder 5. 19
3. Den hellige Havgangs Dybder 12. 10
4. Den hellige Havgangs Omkæftning 6. 6
5. Den hellige Havgangs Bredder 38. 20



Geometrisk Aftegning over Sandvinderstiftens

Enkelt og tydeligt af visningen for alle kunders forstaaelse af Sandvinderstiftens Omkæftning og Bredder. Denne Plan er aftegnet af den berømte Geometer og Ingeniør Hr. Christian Wulff, den 17de April 1702.

1. Den hellige Havgangs Omkæftning 8. 18
2. Den hellige Havgangs Bredder 5. 19
3. Den hellige Havgangs Dybder 12. 10
4. Den hellige Havgangs Omkæftning 6. 6
5. Den hellige Havgangs Bredder 38. 20



M 5